





# DOODE BEMDE

## NEERIJSE


In de Doode Bemde kan je wandelen langs de natuurlijk meanderende Dijle. Vlakbij Leuven gaan natuurbescherming en beveiliging tegen wateroverlast hand in hand. Wie weet vind je de sporen van de bever. De wandelroutes nemen je door meer dan 250 hectaren natuurgebied. Het is een mozaïek van kleine akkers, populieraanplantingen en broekbosjes, wei- en hooilanden, ruigten en rietvelden, vijvers en grachten.


### Vertrekpunt


 Doode Bemde - Vertrekpunt Kasteel van Neerijse (bij knooppunt 213)  
Lindenhoflaan 3  
3040 Neerijse

 Stationsstapper - vertrekpunt NMBS-station Leuven

### Route

 3,60 - Doode Bemde - Volg de knooppunten 213-212-102-211-210-213 - Blauw aangeduid op de downloadbare kaart

 3,50 - Doode Bemde - Volg de knooppunten 213-212-102-103-212-213 - Rood aangeduid op de downloadbare kaart

 16,00 - Van NMBS-station Leuven naar NMBS-station Sint-Joris-Weert - Ga naar de Grote Markt en volg dan de knooppunten 6-60-61-62-519-515-514-513-211-210-213-212-102-103-104-105-station Sint-Joris-Weert nabij 107

### Toegankelijkheid en faciliteiten



Honden zijn welkom, maar moeten wel aan een leiband.



Vogelkijkhut



Eten en drinken

### Eten en drinken

Café In de Rapte, Beekstraat, Sint-Joris-Weert.

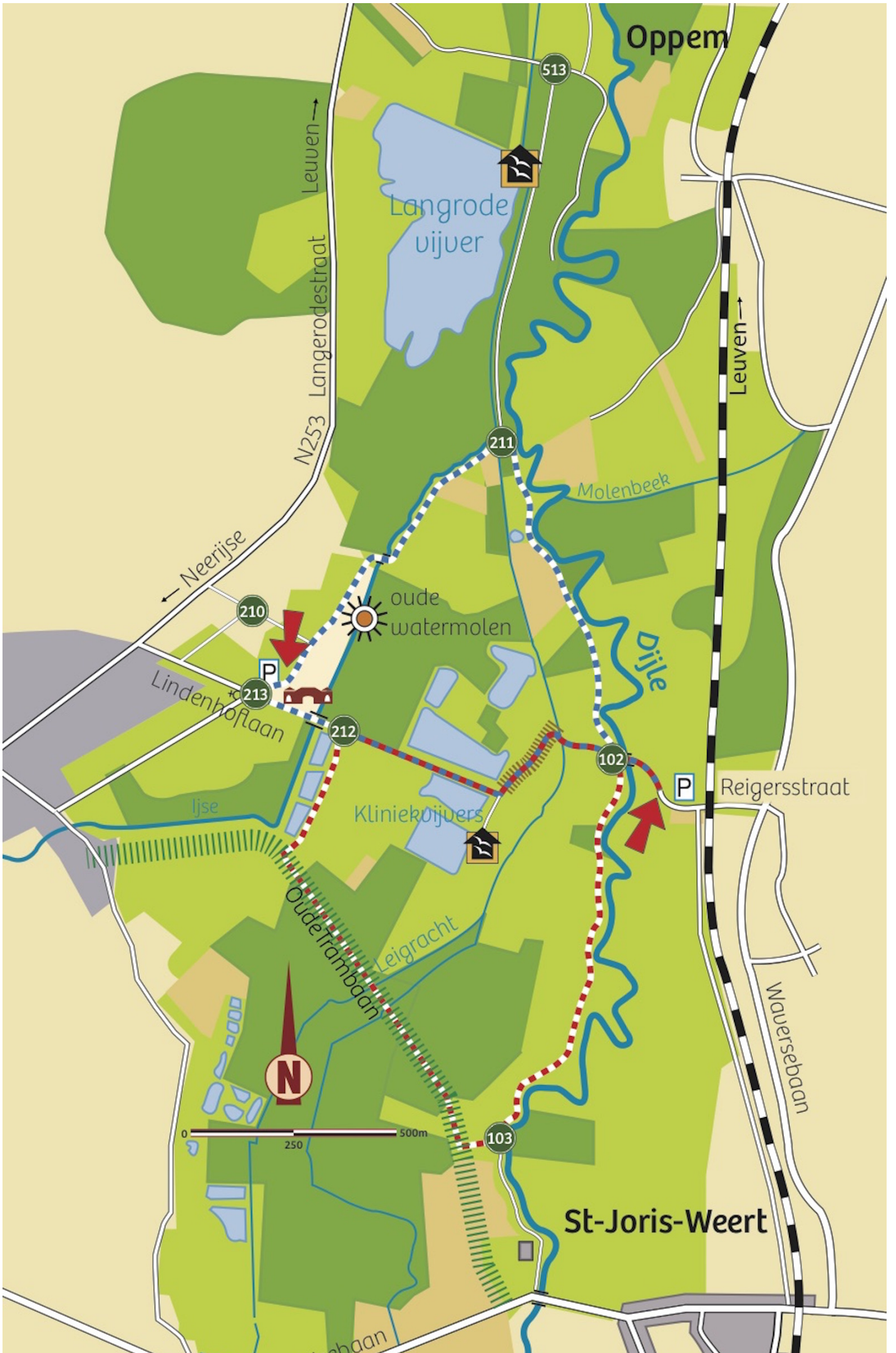
Café & terras The Shelter, Stationsstraat 13, 3060 Korbeek-Dijle

Open elk weekend van april tem september

[theshelter.be/cafe-terras](http://theshelter.be/cafe-terras)







Oppem

Langrode vijver

N253 Langerodestraat

Neerijse

Leuven

Molenbeek

oude watermolen

Dijle

Lindenhoflaan

Kliniekvijvers

Reigersstraat

Ijse

Oude trambaan

Leigraacht

Mauersebaan

N

0 250 500m

St-Joris-Weert

