



natagora



L'OURTHE MOYENNE

BALADE À LA ROCHE-EN-ARDENNE

Lors de son voyage au cœur du relief ardennais, l'Ourthe est encadrée ça et là par des parois rocheuses, jadis lieux stratégiques pour la construction de forts. Le château médiéval de La Roche-en-Ardenne surplombe la vallée de l'Ourthe, qui combine succès touristique et beauté naturelle préservée. Attention : balade avec un fort goût d'aventure !

La jolie cité de La Roche-en-Ardenne est le point de départ de deux balades le long de l'Ourthe et de ses affluents. Malgré son caractère touristique, l'Ourthe demeure l'une des rivières les mieux conservées du pays. À la belle saison, de nombreuses libellules vrombissent le long de ses méandres, tandis que le lit de la rivière abrite le chabot et l'écrevisse à pattes rouges. Certains affirment que la loutre rôde dans les parages. Ouvrez l'œil ! Parmi les nombreux pa-

pillons à observer, notons la présence d'une espèce qui possède deux noms : l'ariane (femelle) et le némusien (mâle). L'hirondelle des rivages est un exemple rare d'oiseau qui creuse un terrier. Elle établit volontiers son nid au fond de galeries dans les talus des berges sableuses.

L'Ourthe est appréciée des pêcheurs pour ses eaux poissonneuses, où l'on peut observer la truite et l'ombre en route vers leurs frayères. Pour aider les poissons à migrer et se reproduire, des échelles à poissons ont été installées le long de certains barrages, une mesure efficace et indispensable. Natagora veille sur différentes zones naturelles le long de l'Ourthe (voir aussi nos autres balades).

Départ :

Au pied de la Rue Corumont sur le rond point du centre de La Roche-en-Ardenne (6980). Commencer en montant la petite ruelle.

Circuit(s) :

11,5 km : losange rouge n° 10 (aventureux !)

11,9 km : losange rouge n° 9 (représentée par le tracé pointillé sur la carte)

Accessibilité :

Bottes ou bonnes chaussures de marche conseillées. Les balades ne conviennent pas aux voitures d'enfant et chaises roulantes. Dénivelé marqué. Chiens en laisse.

PMR : Ces balades ne sont pas accessibles aux personnes en chaise roulante

Carte :


IGN 60/1-2. Carte de promenades de La Roche-en-Ardenne, disponible auprès de la Maison du Tourisme de La Roche-en-Ardenne.

Transports en commun :

SNCB : gare de Melreux-Hotton. Puis TEC : ligne 11 jusqu'à Odeigne

Contact et informations :


Maison du Tourisme de La Roche-en-Ardenne : 084 36 77 36 - info@la-roche-tourisme.be, www.la-roche-tourisme.be.



© R. Delmelle



© E. Walravens



© D. Sevin



© H. Baltus



© T. T. T. T.

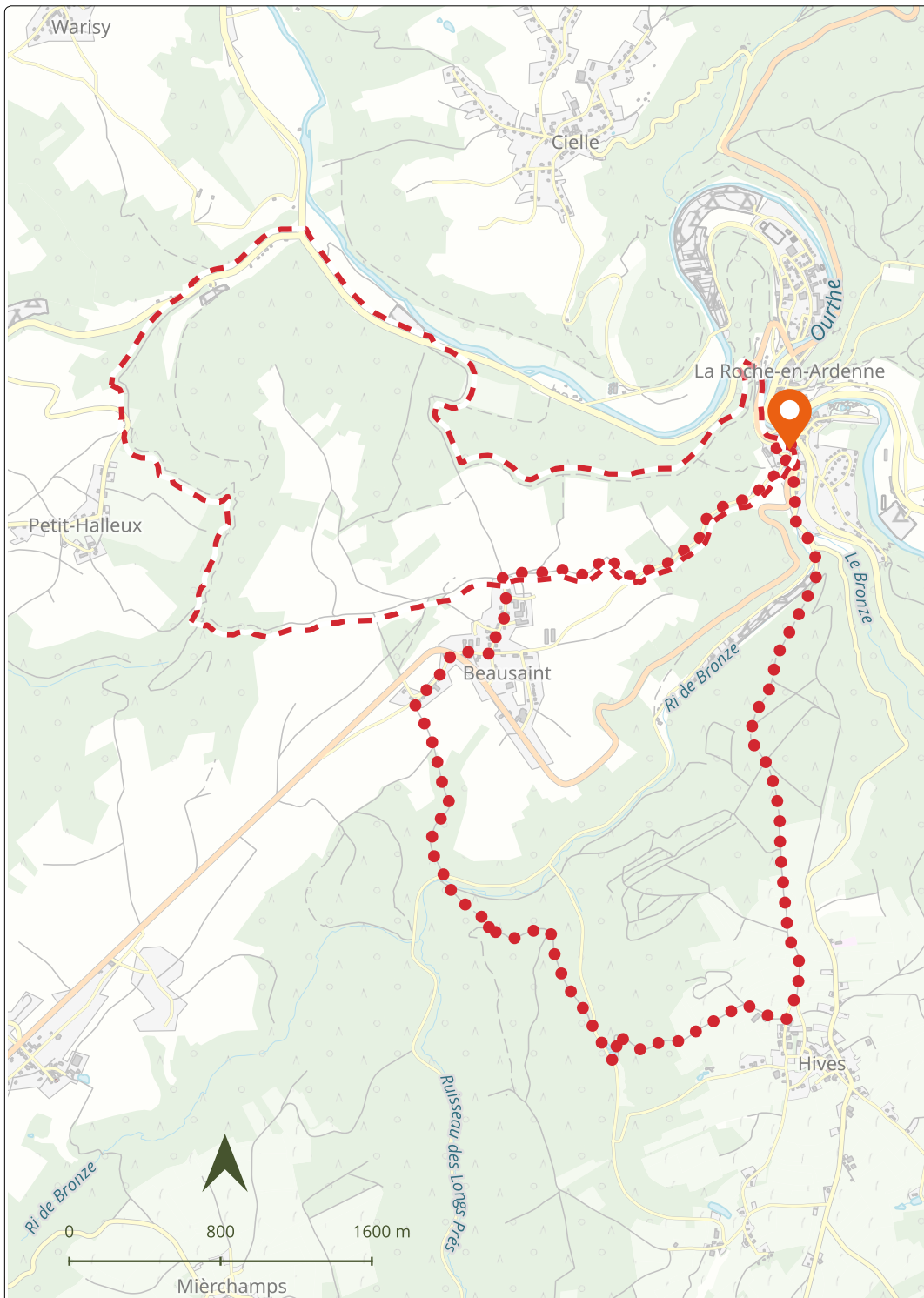
L'amarillis se distingue du myrtil par le double point blanc de ses ocelles.

L'écrevisse à pattes rouges est supplantée par une espèce importée.

Le chabot est un excellent indicateur des eaux peu à pas polluées.

La truite des rivières apprécie les eaux claires de l'Ourthe.

L'hirondelle des rivages creuse son nid dans les berges sableuses.



© OpenStreetMap

